

SOUŘADNICE VYTÝČOVACÍCH BODŮ
SOUŘADNICOVÝ SYSTÉM - JTSK, VÝŠKOVÝ SYSTÉM - Bpv

SMĚROVÝ POLYGON			VÝHYBNÝ		
bod	--x--	--y--	bod	--x--	--y--
ZÚ	1058666.85	591846.12	01	1058512.91	591714.54
VB1	1058660.47	591840.85	02	1058507.80	591711.73
VB2	1058636.28	591825.58	03	1058497.96	591716.15
VB3	1058596.27	591785.35	04	1058496.31	591719.95
VB4	1058583.59	591774.58	05	1058493.56	591718.76
VB5	1058542.00	591737.24	06	1058495.53	591708.87
VB6	1058510.41	591710.02	07	1058492.61	591702.81
VB7	1058498.78	591702.70	08	1058487.41	591698.41
VB8	1058389.75	591613.16	09	1058483.04	591691.72
VB9	1058273.80	591560.61	10	1058289.89	591566.38
VB10	1058220.54	591573.75	11	1058284.87	591563.58
VB11	1058137.93	591584.95	12	1058281.92	591551.33
VB12	1058055.28	591598.35	13	1058285.29	591546.36
			14	1058283.09	591544.32
			15	1058272.28	591556.00
			16	1058263.90	591559.98
			17	1058259.65	591560.39
			18	1058252.90	591564.22

• xx OZNAČENÍ VYTÝČOVACÍHO BODU

- LEGENDA :**
- POLNÍ CESTA - KRYT ASFALTOVÝ BETON - 5260 m² KONSTRUKCE Ar
 - VÝMĚNA OBRUSNÉ VRSTVY - KRYT ASFALTOVÝ BETON - 790 m² KONSTRUKCE C
 - KRAJINICE ZPEVNĚNÁ ŠTĚRKODRTÍ 0/32 (nebo R-MATERIALEM) - 1640 m²


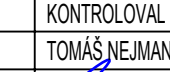

SO 807 - NÁHRADNÍ VÝSADBA POLNÍ CESTY C 72:

SEZNAM DRUHŮ PRO VÝSADBU			
STROM, KEŘ	ZNAČKA	ZKRATKA	POČET (ks)
TŘEŠEŇ PTÁČNICE (<i>Cerasus avium</i>) nebo třešen odrůda Burlat, višň odrůda Kőröská		TŘP	5
JEŘÁB PTAČÍ (<i>Sorbus aucuparia</i>) nebo odrůda Moravský sladkoplodý		JŘP	14
CELKEM STROMŮ / KEŘŮ (ks)			19 / 0

- OSTATNÍ STAVEBNÍ OBJEKTY:**
- PLÁNOVANÁ VÝSTAVBA VÝHYBN viz. PD "KLÁŠTEREC NAD ORLICÍ - MATYÁŠŮV KOPEC, ZASÍŤOVÁNÍ LOKALITY RODINNÝCH DOMŮ, SO 102 - VÝHYBNYPODĚL STÁVAJÍCÍ PŘÍJEZDOVÉ KOMUNIKACE"

STÁVAJÍCÍ INŽENÝRSKÉ SÍTĚ :	
----->-----	NADZEMNÍ VEDENÍ - VN do 35kV (ČEZ Distribuce, a.s.)
----->-----	PODZEMNÍ VEDENÍ - VODOVOD (VaK Jablonné nad Orlicí, a.s.) (PŘÍPOJKY NEZAKRESLENY)
----->-----	PODZEMNÍ VEDENÍ - ELEKTRICKÝ KABEL (VaK Jablonné nad Orlicí, a.s.)
----->-----	PODZEMNÍ VEDENÍ - SEK (CETIN a.s.)
----->-----	NEPROVOZOVANÉ PODZEMNÍ VEDENÍ - SEK (CETIN a.s.)

UPOZORNĚNÍ :
PŘED ZAHÁJENÍM ZEMNÍCH PRACÍ NUTNO VYTÝČIT VŠECHNA STÁVAJÍCÍ PODZEMNÍ VEDENÍ A OZNAČIT NA TERÉNU !!

HL. PROJEKTANT ING. JIŘÍ ADAMEC	ZODP. PROJEKTANT 	VYPRACOVAL	KRESLIL	KONTROLOVAL TOMÁŠ NEJMAN 	<div> Adamec, s.r.o.</div> <div>KOMENSKÉHO 42/1 561 51 LETOHRAD IČO: 274 82 456</div>	
MÍSTO STAVBY:	KLÁŠTEREC NAD ORLICÍ					
INVESTOR:	ČR, STÁTNÍ POZEMKOVÝ ÚŘAD, KRAJSKÝ POZEMKOVÝ ÚŘAD PRO PARDUBICKÝ KRAJ POBOČKA ÚSTÍ NAD ORLICÍ, TVARDKOVA 1191, 562 01 ÚSTÍ NAD ORLICÍ					
STAVBA:	REALIZACE SPOLEČNÝCH ZAŘÍZENÍ k.ú. KLÁŠTEREC NAD ORLICÍ SO 107 - POLNÍ CESTA C 72, TYP A SO 807 - NÁHRADNÍ VÝSADBA POLNÍ CESTY C 72a					
OBSAH VYKRESU:					MĚŘITKO:	Č. VÝKRESU:
SITUACE - ČÁST 1					1 : 1000	C.1.7.2.1